

Partenza: Pavone Canavese, Autostrada Torino-Aosta

1



Continuare su: **A5 / E25**

- A5
- E25



1.5 km



Prendere l'uscita in direzione:

IVREA
IVREA

2 km

00h01

2

Continua dritto in direzione di:

**CUORGNÈ
CASTELLAMONTE
IVREA**



2.5 km

00h02

3

Girare a destra




2.5 km 00h02

 Alla rotonda, prendere la 2° uscita: **SS565**

3 km 00h02

 Alla rotonda, prendere la 3° uscita: **SS565**

4.5 km 00h04

 In prossimità di **Loranzé**, Alla rotonda, prendere la 2° uscita
Continuare su: **SS565**

7 km 00h06

Passaggio in prossimità di **Collorotto Giacosa**

8.5 km 00h08

 **Galleria Quagliuzzo 1**
10 km 00h09

4

Girare a destra : **Via Allou****10 km 00h10**


5

Attraversare Strambinello

10 km 00h10

Continuare su: **Via Cavour**

11 km 00h12

 Girare a sinistra : **SP64**

Uscita Strambinello

11 km 00h12


6

SP64

Continuare su: **SP64**



14 km 00h16

 A Vistrorio, Continuare a sinistra : **SP64**

17 km 00h21

7


Attraversare Alice Superiore



17 km 00h21

Continuare su: **SP64 / Via Umberto I**

17 km 00h22

 Girare a sinistra : **SP68**

Uscita Alice Superiore

17 km 00h22

8

SP68

Continuare su: **SP68**



19 km 00h24

9

Entrare in Rueglio



19 km 00h25

**Arrivo:** Rueglio, centro[Stampare](#)

Una volta al mese e prima di ogni lungo tragitto, controlla la pressione degli pneumatici a freddo.